2026-09-13 · Riksdagsvalet 2026 – sammanfattning för beslutsfattare

Valdistrikten som avviker

Den här sammanställningen ställer samtliga 6 312 valdistrikt i riksdagsvalet 2026 mot riksresultatet och lägger andelen invånare med utländsk bakgrund, polisens lista över utsatta områden och registrerade skjutningar ovanpå. Alla siffror är framräknade ur öppna data från Valmyndigheten, SCB, Polismyndigheten och Kvartal.

S + V I UTSATTA OMRÅDEN	RIKSGENOMSNITTET S + V	VALDELTAGANDE I UTSATTA OMRÅDEN	SKILLNAD I VALDELTAGANDE
67,1 %	**36,4 %**	**65,0 %**	**–19,9**
Riket 36,4 %	6 834 413 röster	Riket 84,9 %	procentenheter

Källa: Valmyndigheten, rösträkning per valdistrikt, riksdagsvalet 2026 (resultat.val.se), slutlig räkning per den 2026-09-13. SCB, Folkmängden per region efter utländsk/svensk bakgrund och kön, tabell FolkmDesoBakgrKon, DeSO 2025, år 2025. Polismyndigheten, Lägesbild över utsatta områden, regeringsuppdrag 2025, publicerad december 2025. 65 områden, varav 19 särskilt utsatta. Kvartal, Skjutningar i Sverige (kvartal.se/skjutningar). Kommunvisa summor 2018–2026 och koordinatsatta enskilda händelser 2022–2026.

Huvudresultat

1. I de 64 områden Polismyndigheten pekar ut går 67,1 procent av rösterna till S och V, mot 36,4 procent i riket. Det är 30,6 procentenheter över riksresultatet.
2. Valdeltagandet i samma områden stannar på 65,0 procent mot 84,9 i riket – 19,9 procentenheter lägre. De 303 valdistrikten rymmer 369 405 röstberättigade.
3. Sambandet är gradvist och gäller hela landet: den tiondel av valdistrikten som har lägst andel invånare med utländsk bakgrund (7 procent) ger S och V 29,8 procent, den högsta tiondelen (73 procent) ger 63,8 procent.
4. Genomsnittlig andel invånare med utländsk bakgrund i de utsatta områdena är 76,8 procent, mot 27,7 procent i riket.
5. Mest avvikande enskilda valdistrikt är Herrgården i Malmö med 95,3 procent för S och V.
6. Av de 1 204 skjutningar Kvartal registrerat med koordinat sedan 2022 skedde 22,0 procent inom ett utsatt område. Områdena rymmer 5,3 procent av befolkningen.

Källa: Valmyndigheten, rösträkning per valdistrikt, riksdagsvalet 2026 (resultat.val.se), slutlig räkning per den 2026-09-13. SCB, Folkmängden per region efter utländsk/svensk bakgrund och kön, tabell FolkmDesoBakgrKon, DeSO 2025, år 2025. Polismyndigheten, Lägesbild över utsatta områden, regeringsuppdrag 2025, publicerad december 2025. 65 områden, varav 19 särskilt utsatta. Kvartal, Skjutningar i Sverige (kvartal.se/skjutningar). Kommunvisa summor 2018–2026 och koordinatsatta enskilda händelser 2022–2026.

> Detta är områdesdata, inte individdata. Att ett valdistrikt med hög andel invånare med utländsk bakgrund röstar på ett visst sätt säger ingenting om hur enskilda väljare röstat. Att dra den slutsatsen är ett ekologiskt felslut.

Riket mot de utsatta områdena

Staplarna visar partiernas andel av rösterna i de 64 utsatta områdena. Den lodräta markören är riksresultatet, och talet längst till höger är skillnaden i procentenheter.

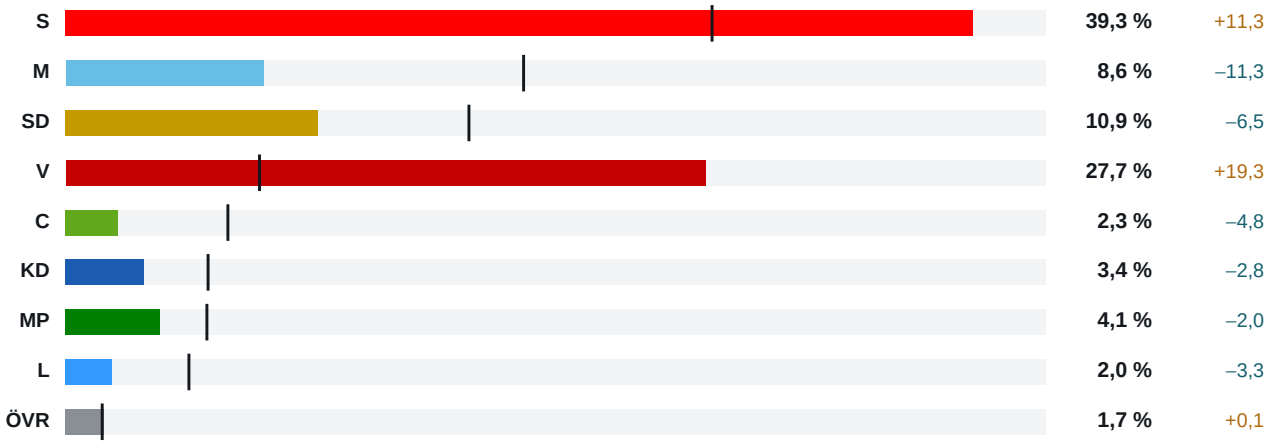

Källa: Valmyndigheten, rösträkning per valdistrikt, riksdagsvalet 2026 (resultat.val.se), slutlig räkning per den 2026-09-13. Polismyndigheten, Lägesbild över utsatta områden, regeringsuppdrag 2025, publicerad december 2025. 65 områden, varav 19 särskilt utsatta.

Utsatta områden · Särskilt utsatta

PARTI	RIKET	UTSATTA OMRÅDEN	SKILLNAD	SÄRSKILT UTSATTA	SKILLNAD
S	28,0	39,3	+11,3	42,0	+14,0
M	19,9	8,6	–11,3	6,0	–13,8
SD	17,5	10,9	–6,5	8,1	–9,4
V	8,4	27,7	+19,3	33,7	+25,3
C	7,0	2,3	–4,8	1,2	–5,8
KD	6,2	3,4	–2,8	3,2	–3,0
MP	6,1	4,1	–2,0	3,0	–3,1
L	5,3	2,0	–3,3	1,1	–4,2
ÖVR	1,6	1,7	+0,1	1,6	+0,0
Valdeltagande	84,9	65,0	–19,9	60,9	–24,0

Källa: Valmyndigheten, rösträkning per valdistrikt, riksdagsvalet 2026 (resultat.val.se), slutlig räkning per den 2026-09-13. Polismyndigheten, Lägesbild över utsatta områden, regeringsuppdrag 2025, publicerad december 2025. 65 områden, varav 19 särskilt utsatta.

Sambandet med befolkningssammansättningen

Samtliga valdistrikt är sorterade efter andelen invånare med utländsk bakgrund och delade i tio lika stora grupper. Varje punkt är den röstviktade andelen för hela decilen.

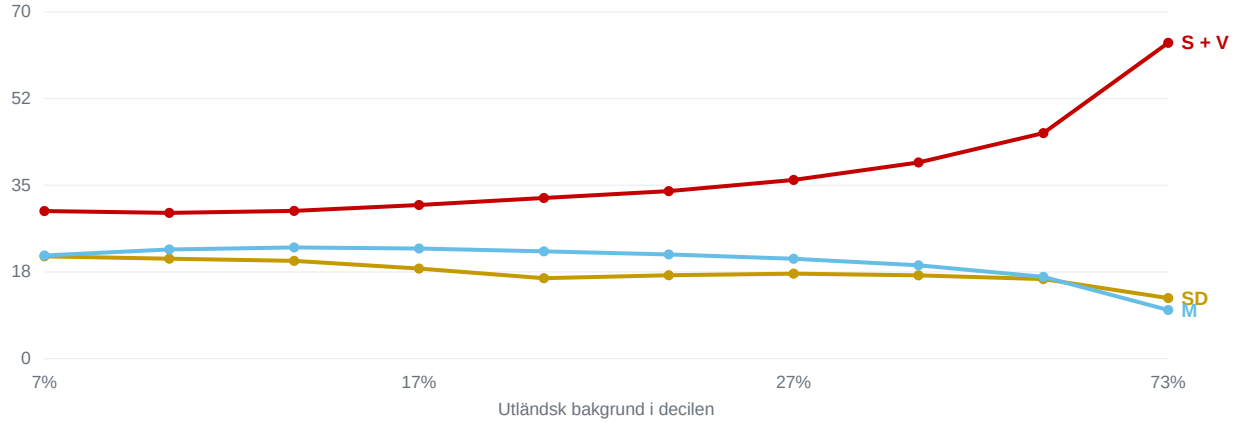

Källa: Valmyndigheten, rösträkning per valdistrikt, riksdagsvalet 2026 (resultat.val.se), slutlig räkning per den 2026-09-13. SCB, Folkmängden per region efter utländsk/svensk bakgrund och kön, tabell FolkmDesoBakgrKon, DeSO 2025, år 2025.

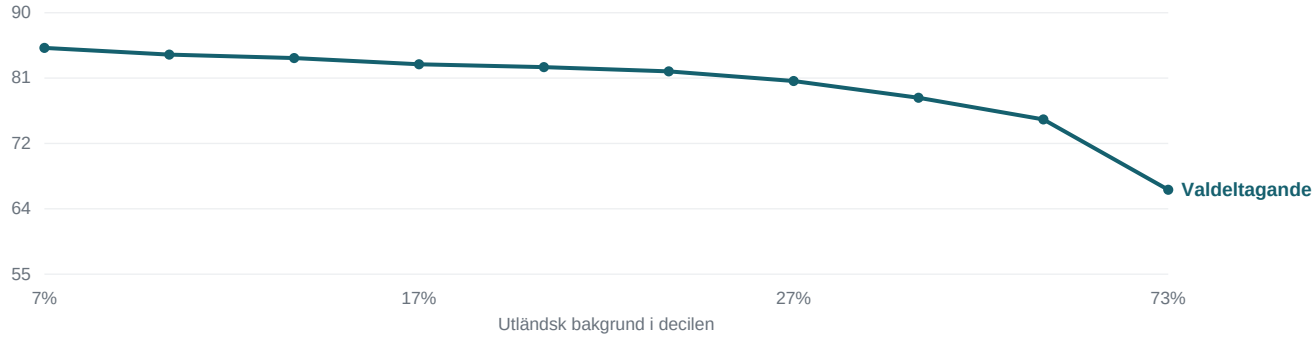

Källa: Valmyndigheten, rösträkning per valdistrikt, riksdagsvalet 2026 (resultat.val.se), slutlig räkning per den 2026-09-13. SCB, Folkmängden per region efter utländsk/svensk bakgrund och kön, tabell FolkmDesoBakgrKon, DeSO 2025, år 2025.

DECIL	UTLÄNDSK BAKGRUND	S + V	SD	M	VALDELTAGANDE	DISTRIKT
1	7,4	**29,8**	20,6	20,8	85,3	631
2	10,8	**29,4**	20,2	22,0	84,4	631
3	13,7	**29,8**	19,7	22,4	83,9	631
4	16,5	**31,0**	18,2	22,2	83,1	631
5	19,5	**32,4**	16,2	21,7	82,7	632
6	22,8	**33,8**	16,8	21,0	82,1	631
7	27,3	**36,1**	17,2	20,2	80,9	631
8	33,8	**39,6**	16,8	18,8	78,6	631
9	45,8	**45,5**	16,1	16,5	75,7	631
10	72,9	**63,8**	12,2	9,8	66,3	632

Källa: Valmyndigheten, rösträkning per valdistrikt, riksdagsvalet 2026 (resultat.val.se), slutlig räkning per den 2026-09-13. SCB, Folkmängden per region efter utländsk/svensk bakgrund och kön, tabell FolkmDesoBakgrKon, DeSO 2025, år 2025.

Storstäderna

Samma lager som på webbkartan, tre utsnitt. Varje punkt är ett valdistrikt, färgat efter hur stor andel av rösterna som gick till S och V. De utsatta områdenas valdistrikt är ifyllda som ytor, ringade i ockra när området är särskilt utsatt, och pistolerna markerar de skjutningar Kvartal registrerat med koordinat sedan 2022.

Stockholm

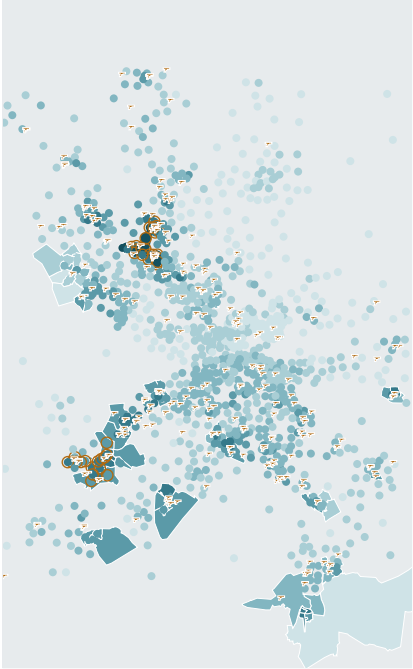

S + V	**74,1 %**
Valdeltagande	**64,1 %**
Utländsk bakgrund	**78,7 %**
Distrikt	**56**
Skjutn. 2022–26	**43**

Göteborg

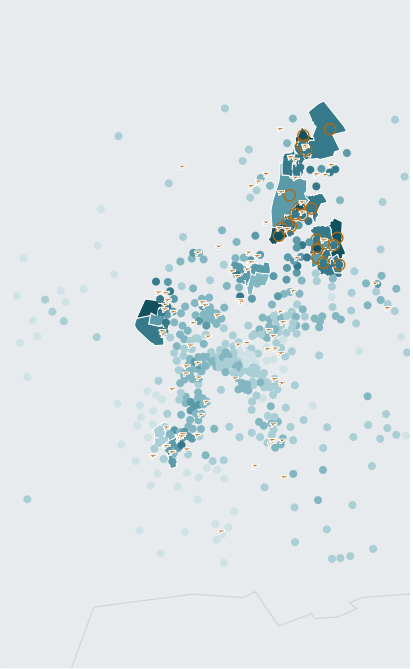

S + V	**70,7 %**
Valdeltagande	**64,4 %**
Utländsk bakgrund	**79,0 %**
Distrikt	**46**
Skjutn. 2022–26	**20**

Malmö

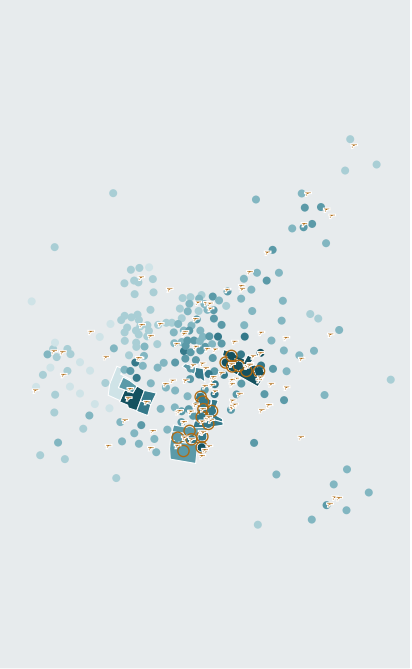

S + V	**76,2 %**
Valdeltagande	**65,0 %**
Utländsk bakgrund	**82,4 %**
Distrikt	**25**
Skjutn. 2022–26	**26**

S + V, andel av rösterna: 10–100 % ○ särskilt utsatt ■ Skjutn. 2022–26

Källa: Valmyndigheten, Valdistrikt i val 2026 – kartor (valdistrikt-riket-2026.geojson, SWEREF99 TM). Valmyndigheten, rösträkning per valdistrikt, riksdagsvalet 2026 (resultat.val.se), slutlig räkning per den 2026-09-13. Polismyndigheten, Lägesbild över utsatta områden, regeringsuppdrag 2025, publicerad december 2025. 65 områden, varav 19 särskilt utsatta. Kvartal, Skjutningar i Sverige (kvartal.se/skjutningar). Kommunvisa summor 2018–2026 och koordinatsatta enskilda händelser 2022–2026.

Områdena

Polismyndighetens lägesbild från december 2025 tar upp 65 områden i 29 kommuner. Två av dem ligger i samma statistikområde och redovisas tillsammans. Siffrorna avser de valdistrikt som ligger i respektive område.

OMRÅDE	KOMMUN	S + V	SKILLN.	VALDELT.	UTL. BAKGR.	SKJUTN.	DISTRIKT
Rosengård söder om Amiralsga…	Malmö	**92,4**	+56,0	65,9	93,5	9	6
Rinkeby	Stockholm	**89,5**	+53,1	55,6	92,1	8	8
Vivalla	Örebro	**87,6**	+51,1	65,6	88,7	1	3
Gamlegården	Kristianstad	**84,9**	+48,5	65,9	86,4	5	2
Hjällbo	Göteborg	**84,8**	+48,4	61,7	91,1	2	4
Tensta	Stockholm	**84,7**	+48,3	58,2	91,2	3	7
Hjulsta	Stockholm	**84,3**	+47,9	62,3	87,6	0	2
Husby	Stockholm	**83,5**	+47,1	62,0	88,7	9	7
Norrby	Borås	**81,1**	+44,7	63,7	87,3	0	2
Tjärna Ängar	Borlänge	**81,0**	+44,6	69,8	85,1	0	1
Lövgärdet	Göteborg	**80,8**	+44,3	60,2	86,0	2	4
Bergsjön	Göteborg	**78,9**	+42,5	60,5	85,5	1	8
Gårdsten	Göteborg	**78,8**	+42,4	60,8	89,5	3	5
Biskopsgården	Göteborg	**77,6**	+41,2	61,7	85,4	4	6
Hammarkullen	Göteborg	**76,7**	+40,3	64,1	86,0	3	5
Fittja	Botkyrka	**76,7**	+40,2	59,8	91,8	4	5
Araby	Växjö	**74,8**	+38,4	66,5	79,8	3	4
Nydala/Hermodsdal/Lindängen	Malmö	**74,7**	+38,3	61,8	82,9	14	12
Årby	Eskilstuna	**74,2**	+37,7	60,2	79,9	13	1
Alby	Botkyrka	**73,4**	+37,0	55,1	87,5	6	6
Oxhagen/Varberga	Örebro	**73,0**	+36,6	68,5	79,1	2	3
Råslätt	Jönköping	**72,6**	+36,2	67,0	77,1	1	3
Vårby	Huddinge	**71,8**	+35,3	60,8	82,3	6	6
Sångvägen	Järfälla	**71,4**	+35,0	46,3	85,5	0	1
Fröslunda	Eskilstuna	**70,2**	+33,8	66,9	80,5	4	2
Skäggetorp	Linköping	**70,0**	+33,5	62,4	75,9	4	5
Vårberg	Stockholm	**69,8**	+33,4	64,7	78,6	4	6
Södra Sofielund (Seved)	Malmö	**68,9**	+32,5	65,5	68,5	0	2
Bredäng	Stockholm	**67,8**	+31,4	71,8	63,0	5	6
Hallonbergen	Sundbyberg	**67,4**	+30,9	68,5	80,6	2	4
Finnsta	Upplands-Bro	**67,2**	+30,8	62,0	75,6	0	1
Tureberg	Sollentuna	**66,4**	+29,9	61,2	81,6	1	3
Grantorp/Visättra	Huddinge	**66,3**	+29,8	59,9	79,0	9	8
Valsta	Sigtuna	**66,1**	+29,7	63,2	85,2	5	3
Hagsätra/Rågsved	Stockholm	**64,8**	+28,4	70,8	67,7	13	13
Kronogården/Lextorp/Sylte	Trollhättan	**64,8**	+28,4	71,6	66,6	0	8
Fisksätra	Nacka	**64,7**	+28,3	70,6	75,5	4	4
Holma/Kroksbäck	Malmö	**64,6**	+28,2	71,1	70,7	3	5
Fredriksdal/Dalhem/Drottninghög	Helsingborg	**63,2**	+26,8	67,1	70,2	3	9
Hallunda/Norsborg	Botkyrka	**62,8**	+26,3	59,2	88,6	12	6
Hässleholmen	Borås	**62,7**	+26,3	64,5	74,1	2	5
Storvreten	Botkyrka	**61,5**	+25,1	60,6	73,2	0	3
Hisings Backa	Göteborg	**61,5**	+25,1	68,5	66,4	3	6
Rissne	Sundbyberg	**61,3**	+24,8	73,4	68,4	2	5
Bäckby	Västerås	**60,6**	+24,2	71,0	64,6	10	6
Hässelby gård	Stockholm	**60,1**	+23,7	65,2	66,9	1	7
Gottsunda	Uppsala	**59,6**	+23,2	72,2	63,7	13	9
Jordbro	Haninge	**58,9**	+22,4	64,5	70,1	11	7

OMRÅDENA

OMRÅDE	KOMMUN	S + V	SKILLN.	VALDELT.	UTL. BAKGR.	SKJUTN.	DISTRIKT
Söder	Helsingborg	**58,5**	+22,1	66,3	68,0	7	5
Hageby	Norrköping	**58,4**	+22,0	59,7	73,1	10	7
Karlslund	Landskrona	**57,8**	+21,4	71,2	61,5	0	1
Skiftinge	Eskilstuna	**56,8**	+20,4	67,5	61,6	5	2
Brandbergen	Haninge	**55,6**	+19,2	65,2	64,7	6	6
Fornhöjden	Södertälje	**55,1**	+18,7	61,7	85,5	2	2
Granängsringen	Tyresö	**54,7**	+18,3	69,2	57,9	2	2
Hovsjö	Södertälje	**53,6**	+17,2	59,7	86,8	4	3
Skogås	Huddinge	**50,7**	+14,3	70,1	57,0	2	7
Navestad	Norrköping	**50,7**	+14,3	68,9	56,1	1	2
Ronna	Södertälje	**49,3**	+12,9	61,8	89,3	6	4
Tynnered/Grevegården/Opaltor…	Göteborg	**47,4**	+11,0	73,5	52,4	2	8
Saltskog	Södertälje	**47,2**	+10,8	65,4	74,0	2	2
Hagalund	Solna	**46,3**	+9,9	74,5	55,1	1	3
Geneta	Södertälje	**38,7**	+2,3	66,2	85,7	3	3
Lina	Södertälje	**33,0**	–3,4	67,4	75,6	2	2

Källa: Polismyndigheten, Lägesbild över utsatta områden, regeringsuppdrag 2025, publicerad december 2025. 65 områden, varav 19 särskilt utsatta. Valmyndigheten, rösträkning per valdistrikt, riksdagsvalet 2026 (resultat.val.se), slutlig räkning per den 2026-09-13. SCB, Folkmängden per region efter utländsk/svensk bakgrund och kön, tabell FolkmDesoBakgrKon, DeSO 2025, år 2025. Kvartal, Skjutningar i Sverige (kvartal.se/skjutningar). Kommunvisa summor 2018–2026 och koordinatsatta enskilda händelser 2022–2026.

Metod och källor

Valresultat

Andelarna avser röster som påverkar mandatfördelningen, det vill säga giltiga röster exklusive blanka. Siffrorna är hämtade distrikt för distrikt och summerar exakt till Valmyndighetens officiella riksresultat: samma andel för varje parti, samma valdeltagande och samma totala röstetal.

Andel med utländsk bakgrund

SCB definierar utländsk bakgrund som utrikes född, eller inrikes född med två utrikes födda föräldrar. Måttet avser hela befolkningen, medan valresultatet avser röstberättigade – i områden med många icke-medborgare eller många barn är andelen bland väljarna lägre än den som redovisas här. Valdistrikt och DeSO är olika indelningar, så varje valdistrikts andel är skattad genom ytöverlappning viktad med befolkningstäthet.

Utsatta områden

Polisen publicerar inga kartfiler över områdena. Kopplingen till valdistrikt är en rekonstruktion: områdesnamnen matchas mot SCB:s RegSO-indelning och valdistrikten knyts till det RegSO de till största delen ligger i, med manuella justeringar mot polisens regionala redovisningar. Avgränsningarna ska läsas som "valdistrikten i och omkring området", inte som exakta gränser.

Skjutningar

Kvartals sammanställning är redaktionell, inte officiell statistik – Polismyndigheten publicerar själv bara antal per polisregion. Koordinaten sätts utifrån rapporterad plats och är tillförlitlig på kommunnivå; placeringen i exakt rätt valdistrikt ska läsas som en indikation.

Aggregering

När flera distrikt slås ihop summeras faktiska röstetal, inte medelvärden av procentsatser. Valdeltagande räknas som avgivna röster delat med röstberättigade. Socioekonomiska mått per område är befolkningsviktade.

Källor

- Valmyndigheten, rösträkning per valdistrikt, riksdagsvalet 2026 (resultat.val.se), slutlig räkning per den 2026-09-13.
- Valmyndigheten, Valdistrikt i val 2026 – kartor (valdistrikt-riket-2026.geojson, SWEREF99 TM).
- SCB, Folkmängden per region efter utländsk/svensk bakgrund och kön, tabell FolkmDesoBakgrKon, DeSO 2025, år 2025.
- SCB, Befolkningen 20–64 år efter region och sysselsättning, tabell BefDeSoSyssN, DeSO 2018, år 2021.
- SCB, Låg respektive hög ekonomisk standard efter region och ålder, tabell Tab4InkDesoRegso, DeSO 2025, år 2024.
- Polismyndigheten, Lägesbild över utsatta områden, regeringsuppdrag 2025, publicerad december 2025. 65 områden, varav 19 särskilt utsatta.
- Kvartal, Skjutningar i Sverige (kvartal.se/skjutningar). Kommunvisa summor 2018–2026 och koordinatsatta enskilda händelser 2022–2026.

Frågor om metoden eller om enskilda siffror: contact@sweden26.com